

MODULARIO  
C. E. T. - III  
F-3

MINISTERO DELLE FINANZE  
DIREZIONE GENERALE DEL CATASTO E DEI SERVIZI TECNICI ERARIALI

Mon. B (Nuovo Catasto Edilizio Urbano)

Lire  
20

# NUOVO CATASTO EDILIZIO URBANO

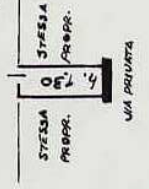
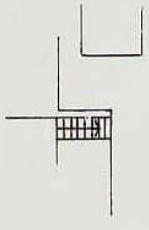
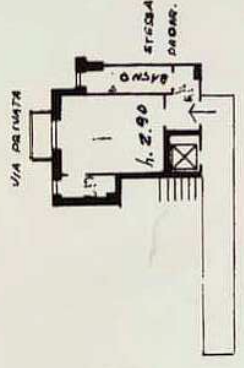
(L. 081-1952-LEGG. 12 APRILE 1959, N. 457)

planimetria dell'immobile situato nel Comune di MILANO Via M. AGRATE 19.6

sito TERZO PIANO AGRATE - DISMONTE S.p.A.

legata alla dichiarazione presentata all'Ufficio Tecnico Erariale di MILANO L. 0621383

APPARTAMENTO 4L  
TERZO PIANO



SOLAIO

ORIENTAMENTO



SCALA DI 1:200

SPAZIO RISERVATO PER LE ANNOTAZIONI D'UFFICIO

DATA  
AUT. N°

Compilata dal PEPA SANDRO QUARINESI  
(Titolare, nato a [illegibile])

Iscritto all'Albo de PEROMETERI  
della Provincia di MILANO

DATA 5-3-64

Firma: [Signature]

Ultima planimetria in atti

Data presentazione: 31/03/1964 - Data: 13/10/2014 - n. T121934 - Richiedente: MRCNMR66D46Z131H  
Totale schede: 1 - Formato di acquisizione: A3(297x420) - Formato stampa richiesto: A4(210x297)